

ENTDECKEN SIE AUF DEM ROTEN HUMMEL-BUMMEL-STRICH DAS AUFREGENDE UND HISTORISCHE ALT-HAMBURG.

- 1. St. Michaeliskirche**
„Der Michel“
- 2. Ecke Neanderstraße/
Ludwig-Erhard-Straße**
Hauptsynagoge der Deutsch-Israelitischen Gemeinde
- 3. Großneumarkt 39**
An dieser Stelle befand sich das Wohnhaus von Georg Greflinger (um 1620 - 1677).
- 4. Großneumarkt 37**
Auf diesem Grundstück stand seit 1696 die „Pelikan“-Apotheke, eine der ältesten Apotheken Hamburgs.
- 5. Neuer Steinweg**
Ehemaliger Jüdischer Friedhof
- 6. Großneumarkt 24**
Die Hamburger „Musikerbörse“
- 7. Markusplatz**
Ehemaliger Jüdischer Friedhof
- 8. Neandestraße**
„Auf der Judenbörse“
- 9. Peterstraße**
Die Bebauung der Peterstrasse besteht zum einen aus ursprünglichen dort stehenden Häusern, zum anderen aus rekonstruierten Gebäuden.

- 10. Hütten 40-42**
Ehemaliges Polizeigeängnis.
- 11. Hütten 61**
Hier war die Wohnung des Kaufmanns Berman Bernays.
- 12. Hütten**
Ehemalige Soldatenwohnungen „Bei den Hütten“
- 13. Museum für Hamburgische Geschichte**
- 14. Rademachergang**
U.a. Der Hummelbrunnen

- 15. Kohlhöfen 17/18**
Hier befand sich die nach Plänen des Architekten Albert Rosen-garten in den Jahren 1857 bis 1859 errichtete Hauptsynagoge.
- 16. Kohlhöfen**
Die erste öffentliche Bücherhalle Hamburgs.
- 17. Neustädter Straße 29**
Ehemaliges Kabarett „Bronzekeller“
- 18. Kohlhöfen 29**
Hier befand sich 1805/1806 der Wohnsitz des Kaufmanns Heinrich Floris Schopenhauer.



Panorama-Aufzug im Turm des Mahnmals St. Nikolai am Hopfenmarkt. Genießen Sie den phantastischen Rundblick auf der Aussichtsplattform - auch für Gehbehinderte und Rollstuhlfahrer: Keine Stufen! ca. 200 m

- 19. Poolstraße 12-13**
Ehemalige Synagoge.
- 20. Poolstraße 15**
Einer der wenigen Hamburger Salons nach dem Berliner Vorbild der Vormärzzeit.
- 21. Thielbek**
- 22. Brüderstraße**
- 23. Wexstraße**
- 24. Cotton Club**
Der Älteste Jazzclub Hamburg's.
- 25. Ellerntorsbrücke**
- 26. Admiralitätsstraße**
Sie wurde nach dem hier zu Beginn des 18. Jahrhunderts errichteten Arsenal der Admiralität benannt.
- 27. Marinehof**


- 28. Michaelisbrücke**
Der Blick von der Michaelisbrücke nach Süd-Osten zeigt eine Reihe von Speichern, die direkt am Fleet stehen.
- 29. St. Ansgar, der kleine Michel**
- 30. Große Michaelisstraße**
Geburtshaus der Geschwister Mendelssohn.

- 31. Michaelisstraße 10**
Geburtshaus von Carl von Ossietzky.
- 32. Evangelische Gemeinde**
Holstenwall
- 33. Alter Steinweg 11**
Der Paradieshof

Erklärung / Legende



- Startpunkte
- Infoschilder
- Infoschilder der Stadt
- Unsere Sponsoren vor Ort



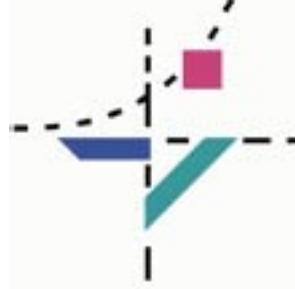


Gehen Sie doch mal auf den Strich!

HUMMEL- BUMMEL



Baugenossenschaft
FLUWOG-NORDMARKTEG



ANFANGSJAHREN
SEIT 1922


Dieses Informationsmaterial ist möglich durch die freundliche Unterstützung von:

Entdecken Sie Geschichten, Geschichte, Galerien, typische Hamburger Architektur, die Fleetinsel, den legendären Grobneumarkt – und erleben Sie leckere Gastronomie.

Wenn Sie ab hier auf dem roten Strich gehen, werden Sie verführt in das historisch spannende und aufregende Quartier der Hamburger Neustadt, die eigentlich Hamburger Altstadt heißen müsste, denn hier am Hafenrand ist die Hansestadt geschichtlich entstanden – und hier lebte die legendäre Kultfigur „Hans Hummel“, die weithin bekannt wurde mit dem Spruch: „Hummel Hummel – Mors Mors“.

Nur wenige Kenner sind bisher in dieses einzigartige Quartier eingedrungen, welches ein wenig an Montmartre in Paris erinnert. Der Hummel-Bummel mit seiner roten Linie soll dieses einzigartige Stück Hamburg für den Tourismus – aber auch für die Hamburger Bürger noch interessanter machen.

Wenn Sie mit dem Hummel-Bummel gemeinsam auf den Strich gehen, dann können Sie sich nicht mehr verlaufen – Sie werden automatisch zum Ausgangspunkt, zum Michel oder zum Museum für Hamburgische Geschichte zurückgeführt.



HUMMEL- BUMMEL

